

**СХЕМА РАСПОЛОЖЕНИЯ ЗЕМЕЛЬНОГО УЧАСТКА  
НА КАДАСТРОВOM ПЛАНЕ ТЕРРИТОРИИ**

Кадастровый квартал: 50:41:0020524

Адрес (местоположение) объекта: Российская Федерация, Московская область, г.о. Лобня, г. Лобня, ул. 40 лет Октября

**Утверждена**

(наименование документа об утверждении, включая наименования органов




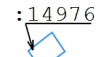


местного самоуправления, принявших решение об утверждении схемы)

от \_\_\_\_\_ № \_\_\_\_\_



Масштаб 1:500

**Условные обозначения:**

-  - граница объекта землеустройства (публичный сервитут)
-  1 - характерная точка границы объекта землеустройства (публичный сервитут)
-  - граница земельного участка по сведениям ЕГРН
-  :14976 - граница и кадастровый номер объекта капитального строительства
-  50:10:0020301 - границы и номер кадастрового квартала
-  - -Граница ОКС сведения о котором содержатся в ГКН

**Геоданные**

№ п/п	Имя точки	X, м	Y, м	S, м
:3У1				
1	н1	496 997,86	2 187 796,35	8,41
2	н2	497 005,99	2 187 794,20	10,26
3	н3	497 008,57	2 187 804,13	8,41
4	н4	497 000,44	2 187 806,28	10,26
1	н1	496 997,86	2 187 796,35	

Участок	ЭКСПЛИКАЦИЯ:		Площадь(м.кв.)
	Обозначение		
Образуемый земельный участок (публичный сервитут)	:3У1		86